



**Patrimonio
Agricolo
Forestale
Regionale**

Comune di
Riparbella



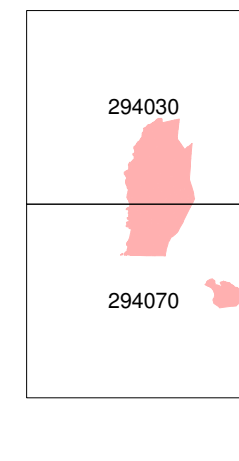
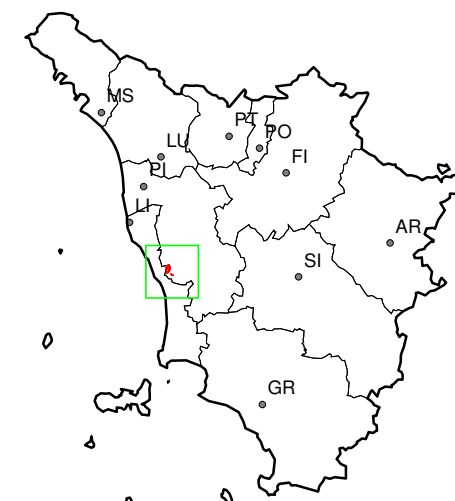
**PIANO DI GESTIONE
DEL COMPLESSO**

"IL GIARDINO- SCORNABECCHI"

Periodo di validità: 2016-2030

CARTA PLANO-ALTIMETRICA DI BASE

Ubicazione del complesso e inquadramento C.T.R.



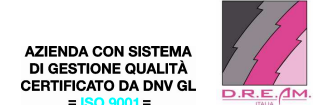
TAV.
1/9

FOGLIO
1/1

SCALA
1:7.500

Responsabile del lavoro: Dott. Alessandro Vettori
Indagini e studio forestale: Dott. Andrea Perugi

Cod. lavoro:	3854	Emesso:	F.Fontanive	D.R.E.A.M. ITALIA S.C.
Revisione:	02	Controllato:	A.Vettori	Via E. Bindi, 14 - 51100 Pistoia
Data:	marzo 2017	Approvato:	L.Orlandi	Tel. 0573/365967 - Fax: 34714
				http://www.dream-italia.it



Segni convenzionali

- Limite di particella fisiografica
- Limite e numero di sottoparticella fisionomica
- Rete viaria principale
- Piste forestali
- Piste forestali temporanee
- Sentieri e mulattiere
- Sentieri turistici Scornabecchi
- Recinto faunistico
- Limiti viabilità censita
- Cancelli
- Sbarre
- Recinto faunistico in progetto
- Infrastruttura didattica
- Magazzino
- Area Pic-nic