

Regolamento Urbanistico

Arch. Giovanni Parlanti
Progettista capogruppo

Arch. Alice Lenzi

Arch. Gabriele Bianchetti

Plan. Jr Emanuele Bechelli

D.R.E.Am. Italia Soc. Coop
Dott. Geol. Leonardo Moretti
Dott. Ing. Silvia Cipriani
Dott. For. Lorenzo Mini
Dott. Francesco Scaglione
Sistema informativo geografico

Studio Tecnico Breschi Fedi Santilioni ARCHITETTI

Studio Infogeo
Dott. Geol. Gian Franco Ruffini
Dott. Geol. Graziano Graziani

Geom. Luciana Orlandini
Responsabile del Servizio "Edilizia Privata"

Renzo Fantini
Sindaco




























TAVOLA 02 VAS Foglio 2

CARTA DELLE CRITICITA' DEL TERRITORIO

scala 1:15.000

Giugno 2014

LEGENDA

-  Aero generatore
-  Impianto di decantazione in area di cava
-  Depuratore
-  Depuratore previsto
-  Impianto di frantumazione inerti attivo
-  Impianto di frantumazione inerti inattivo
-  Impianto radio-televisivo
-  Stazione radio base
-  Impianto di sollevamento fognario
-  Attraversamento stradale del centro abitato di Riparbella
-  Rete ferroviaria
-  Metanodotto
-  Elettrodotto alta tensione
-  Elettrodotto media tensione
-  Linea elettrica
-  Discarica Podere Calcinia da bonificare (attivato iter di verifica)
-  Cava attiva
-  Magazzino di materiali edili
-  Cava inattiva
-  Area di cava sede di impianti
-  Aree vulnerabili in relazione alla presenza di nitrati nella falda idrica
-  Aree vulnerabili in relazione alla falda idrica
-  P.A.E.R.P.
-  Fiume Sterza
-  Fiume Cecina
-  ATu - Ambiti turistici
-  U.T.O.E.
-  Parco eolico
-  Confine comunale

