

Regolamento Urbanistico

Arch. Giovanni Parlanti
Progettista capogruppo

Arch. Alice Lenzi

Arch. Gabriele Banchetti

Plan. Jr Emanuele Bechelli

D.R.E.Am. Italia Soc. Coop

Dott. Geol. Leonardo Moretti

Dott. Ing. Silvia Cipriani

Dott. For. Lorenzo Mini

Dott. Francesco Scaglione
Sistema informativo geografico

Studio Tecnico Breschi Fedi Santilioni ARCHITETTI

Studio InfoGeo

Dott. Geol. Gian Franco Ruffini

Dott. Geol. Graziano Graziani

Geom. Luciana Orlandini
Responsabile del Servizio "Edilizia Privata"

Renzo Fantini
Sindaco
























TAVOLA 02 VAS Foglio 1

CARTA DELLE CRITICITA' DEL TERRITORIO

scala 1:15.000

Giugno 2014

LEGENDA

-  Aero generatore
-  Impianto di decantazione in area di cava
-  Depuratore
-  Depuratore previsto
-  Impianto di frantumazione inerti attivo
-  Impianto di frantumazione inerti inattivo
-  Impianto radio-televisivo
-  Stazione radio base
-  Impianto di sollevamento fognario
-  P.A.E.R.P.
-  Fiume Sterza
-  Fiume Cecina
-  ATu - Ambiti turistici
-  U.T.O.E.
-  Parco eolico
-  Attraversamento stradale del centro abitato di Riparbella
-  Aree produttive
-  Area di competenza autostradale
-  A.S.I.P. Aree strategiche per interventi di messa in sicurezza idraulica
-  Aree ricadenti in pericolosità geologica molto elevata
-  Aree ricadenti in pericolosità geologica elevata
-  Aree ricadenti in pericolosità idraulica molto elevata
-  Aree ricadenti in pericolosità idraulica elevata
-  Confine comunale

